



**RAPORT Z KONSULTACJI SPOŁECZNYCH
DOTYCZĄCYCH PROJEKTU STRATEGII ROZWOJU
MIASTA JAROSŁAWIA NA LATA 2021 – 2027**



I. Podstawa prawna

Konsultacje prowadzono na podstawie uchwały Rady Miasta Jarosławia nr 406/XXXII/2021 z dnia 26 kwietnia 2021 r. w sprawie określenia szczegółowego trybu i harmonogramu opracowania projektu Strategii Rozwoju Miasta Jarosławia na lata 2021-2027, w tym trybu jej konsultacji a także zarządzenia nr 339/2021 Burmistrza Miasta Jarosławia z dnia 5 października 2021 r. w sprawie przeprowadzenia konsultacji społecznych projektu Strategii Rozwoju Miasta Jarosławia na lata 2021-2027.

II. Przedmiot i cel konsultacji społecznych

Przedmiotem prowadzonych konsultacji społecznych był projekt Strategii Rozwoju Miasta Jarosławia na lata 2021-2027.

Celem konsultacji było zapoznanie mieszkańców z projektem Strategii oraz poznanie opinii, zebranie uwag i propozycji zmian w zakresie owego projektu.

III. Podmiot konsultacji społecznych

Projekt Strategii Rozwoju Miasta Jarosławia na lata 2021-2027 podlegał konsultacjom:

- 1) z mieszkańcami Gminy Miejskiej Jarosław,
- 2) z lokalnymi partnerami społecznymi i gospodarczymi, w szczególności z działającymi na terenie Gminy Miejskiej Jarosław organizacjami pozarządowymi i przedsiębiorcami,
- 3) z sąsiednimi gminami – Jarosław, Wiązownica, Pawłosiów,
- 4) Miasta i Gminy MOF Jarosław – Przeworsk: Miasto Przeworsk, Gmina Przeworsk, Gmina Pawłosiów,
- 5) Regionalna Dyrekcja Ochrony Środowiska i Gospodarki Wodnej w Rzeszowie,
- 6) Państwowe Gospodarstwo Wodne „Wody Polskie” w Rzeszowie,
- 7) Rada Rozwoju,
- 8) Jarosławska Rada Seniorów,
- 9) Młodzieżowa Rada Miasta Jarosławia,
- 10) Rada Miasta Jarosławia.



IV. Organizacja konsultacji społecznych, w tym wykorzystane formy konsultacji

Konsultacje były prowadzone w terminie od 6 października 2021 r. do 12 listopada 2021 r. Ogłoszenie wraz z zaproszeniem do udziału w konsultacjach i dokumentacją dotyczącą przedmiotu konsultacji dostępne były od dnia 6 października 2021 r.:

- 1) na tablicy ogłoszeń w budynku Urzędu Miasta Jarosław,
- 2) na stronie internetowej:
<http://miastojaroslaw.pl/arttykul/1297/konsultacje-spoleczne-ws-projektu-strategii-rozwoju-miasta-jaroslawia-na-lata-2021-2027>
- 3) w Biuletynie Informacji Publicznej:
<https://bip.jaroslaw.um.gov.pl/arttykul/103/975/konsultacje-spoleczne-projektu-strategii-rozwoju-miasta-jaroslawia-na-lata-2021-2027>.

Konsultacje zostały przeprowadzone w następujących formach:

- 1) pisemnej – poprzez przesłanie pism/wniošków o wydanie opinii do samorządów i instytucji, które zostały wymienione powyżej w podmiotach konsultacji społecznych w III Podmiot konsultacji społecznych pkt 3-6,
- 2) pisemnej oraz za pomocą poczty elektronicznej – uwagi i opinie do projektu można było składać z zastosowaniem dedykowanego formularza według wzoru opublikowanego wraz z projektem Strategii, w następujący sposób:
 - a) poprzez złożenie w biurze podawczym urzędu lub przesłanie pisemnych wniošków na adres Urzędu Miasta Jarosławia, Rynek 1, 37-500 Jarosław.
- 3) za pomocą poczty elektronicznej na adres: kancelaria@um.jaroslaw.pl,
- 4) dyżurów konsultacyjnych, które odbyły się w dniach 19.10.2021 r. oraz 26.10.2021 r. w godzinach 8:00-11:00 w budynku Urzędu Miasta Jarosławia, pok nr 1.

Komórką odpowiedzialną za przygotowanie konsultacji oraz opracowanie ich wyników była Jolanta Marszał – pracownik UM Jarosław, zatrudniony w Biuro Strategii i Pozyskiwania Funduszy, tel. 16 624 89 03.



V. Przebieg i podsumowanie konsultacji społecznych

W całym okresie trwania konsultacji mieszkańcy mieli możliwość zgłaszania uwag do projektu Strategii. W terminie do 12 listopada br. Wpłynęły następujące formularze uwag:



Maria Kamińska, malgosia.kaminska@interia.pl

Lp.	TYTUŁ I NUMER ROZDZIAŁU/CZĘŚCI	STRONA	JEST (obecny zapis)	PROPONOWANY ZAPIS (uwagi)	ODNIESIENIE DO PROPONOWANEGO ZAPISU (uwagi)
1.	3. Utworzenie bulwarów nad Sanem. Rozdział III	5	Zakres przedsięwzięcia obejmuje: 1. Utworzenie bulwarów nad Sanem 2. Utworzenie Centrum turystyczno-rekreacyjnego, turystyki rowerowo-kajakowej 3. Budowa skateparku i ścieżek rowerowych 4. Rowery miejskie 5. Budowa kompleksu boisk, m.in. do siatkówki 6. Mała infrastruktura turystyczna, tj. m.in. place zabaw.	Zakres przedsięwzięcia obejmuje: 1. Utworzenie bulwarów nad Sanem 2. Utworzenie Centrum turystyczno-rekreacyjnego, turystyki rowerowo-kajakowej 3. Budowa skateparku i ścieżek rowerowych 4. Rowery miejskie 5. Budowa kompleksu boisk, m.in. do siatkówki, tenisa ziemnego i badmintona 6. Mała infrastruktura turystyczna, tj. m.in. place zabaw.	Proponowany zapis z pkt 5 z zakresu przedsięwzięcia nie został uwzględniony gdyż w wykonanej już dokumentacji projektowej nie jest zaplanowana budowa boiska do tenisa ziemnego i badmingtona.




2.	4. Uatrakcyjnienie oferty kulturalnej Jarosławia. Rozdział III	6	<p>Zakres przedsięwzięcia obejmuje:</p> <ol style="list-style-type: none">1. Zakup mobilnej sceny do organizacji wydarzeń kulturalnych, artystycznych związanych z dziedzictwem i tradycjami miasta,2. Organizacja Jarmarku Jarosławskiego.3. Organizacja Jarosławskich Dni Kultury i Sztuki.4. Ożywienie punktu przez organizację wydarzeń kulturalnych i rozrywkowych.5. Promocja oferty kulturalnej6. Prowadzenie działań kulturalnych na terenach rekreacyjnych, w parkach oraz w dzielnicach.	<p>Zakres przedsięwzięcia obejmuje:</p> <ol style="list-style-type: none">1. Budowa stałej sceny do organizacji wydarzeń kulturalnych, artystycznych związanych z dziedzictwem i tradycjami miasta.2. Organizacja Jarmarku Jarosławskiego.3. Organizacja Jarosławskich Dni Kultury i Sztuki.4. Ożywienie punktu przez organizację wydarzeń kulturalnych i rozrywkowych.5. Promocja oferty kulturalnej6. Prowadzenie działań kulturalnych na terenach rekreacyjnych, w parkach oraz w dzielnicach.	W karcie projektu przyjęto wcześniejsze zapisy.
----	---	---	---	--	---




3.	8. Rozwój i modernizacja małej infrastruktury rekreacyjnej. Rozdział III	11	W ramach projektu planuje się realizację zadań przyczyniających się do rozwoju i modernizacji infrastruktury sportowo-rekreacyjnej, w tym: wykonanie placów zabaw, siłowni, wodnych placów zabaw przy Miejskim Ośrodku Sportu i Rekreacji.	W ramach projektu planuje się realizację zadań przyczyniających się do rozwoju i modernizacji infrastruktury sportowo-rekreacyjnej, w tym: wykonanie placów zabaw, siłowni, wodnych placów zabaw przy Miejskim Ośrodku Sportu i Rekreacji oraz zadaszenie lodowiska.	W karcie projektu przyjęto wcześniejsze zapisy.
4.	13. Jarosław – symbole miasta. Rozdział III	15	W ramach projektu planowane jest: 1. Opracowanie planu i projektów symboli (stałych metalowych elementów) miasta wraz z oświetleniem solarnym, uzyskanie wymaganych pozwoleń. 2. Zakup i montaż symboli (stałych elementów) w przestrzeni Jarosławia. 3. Zakup i montaż oświetlenia solarnego przy symbolach. 4. Organizacja wydarzeń	W ramach projektu planowane jest: 1. Opracowanie planu i projektów symboli (stałych metalowych elementów) miasta wraz z oświetleniem solarnym, uzyskanie wymaganych pozwoleń. 2. Zakup i montaż symboli (stałych elementów) w przestrzeni Jarosławia. 3. Zakup i montaż oświetlenia solarnego przy symbolach. 4. Organizacja wydarzeń	W karcie projektu uwzględniono propozycję z pkt 10 i 11 jako kwestie priorytetowe.



	<p>artystycznych podczas Jarosławskich Dni Sztuki z wykorzystaniem symboli miasta.</p> <p>Przykładowe propozycje symboli (elementy stałe, wykonane z metalu):</p> <ol style="list-style-type: none"> 1. Stragan – ustawiony na płycie Rynku 2. Instrumenty muzyczne (5 szt.) – ustawione w Parku Bałki Puzon. 3. Sztalugi z ramką (5 szt.) – ustawione na Rynku, na Małym Rynku, przy ul. Grodzkiej, ul. Sobieskiego w taki sposób, aby w ramce znalazło się ciekawe ujęcie zabytków lub pejzażu. 4. Paleta malarska – ustawione na Małym Rynku. 5. Maski teatralne – ustawione na Pl. Mickiewicza. 6. Biszkopt – ustawiony przy ul. 	<p>artystycznych podczas Jarosławskich Dni Sztuki z wykorzystaniem symboli miasta.</p> <p>Przykładowe propozycje symboli (elementy stałe, wykonane z metalu):</p> <ol style="list-style-type: none"> 1. Stragan – ustawiony na płycie Rynku 2. Instrumenty muzyczne (5 szt.) – ustawione w Parku Bałki Puzon. 3. Sztalugi z ramką (5 szt.) – ustawione na Rynku, na Małym Rynku, przy ul. Grodzkiej, ul. Sobieskiego w taki sposób, aby w ramce znalazło się ciekawe ujęcie zabytków lub pejzażu. 4. Paleta malarska – ustawione na Małym Rynku. 5. Maski teatralne – ustawione na Pl. Mickiewicza. 6. Biszkopt – ustawiony przy ul. 3 	



5.	18. Utworzenie bazy danych dotyczących lokalnych rzemieślników i produktów lokalnych. Rozdział III	23	3 Maja. 7. Tratwa i łódź – bulwary nad Sanem.	Maja. 7. Tratwa i łódź – bulwary nad Sanem. 8. Figura piłkarki ręcznej – plac przed Halą Sportowo-Widowską. 9. Figura piłkarza – stadion im. Mieczysława Haspla. 10. Symbol cechów rzemieślniczych nawiązujących do tradycji kupieckich miasta – przy Rynku lub na ul. Lubelskiej. 11. Symbole typów szkół zlokalizowanych w mieście – plac przy dworcu PKP.	
			Celelem utworzenia bazy danych jest stworzenie warunków dla lokalnych producentów do zbytu swoich produktów oraz promocja idei Buy Local. Ma to przede wszystkim uprościć i skrócić łańcuch dostaw, np. od rolnika czy rzemieślnika do konsumenta. Powstanie	Celelem utworzenia bazy danych jest stworzenie warunków dla lokalnych producentów do zbytu swoich produktów oraz promocja idei Buy Local. Ma to przede wszystkim uprościć i skrócić łańcuch dostaw, np. od rolnika czy rzemieślnika do konsumenta. Powstanie	W karcie projektu przyjęto wcześniejsze zapisy.



			<p>ogólnodostępny spis (w tym w formie cyfrowej) przedstawiający lokalnych rzemieślników i artystów, ich produkty, a także lokalną ekologiczną żywność.</p> <p>Modernizacja targowiska („zielonego rynku” za Halą Targową) w celu stworzenia lepszych warunków do sprzedaży produktów lokalnych z naciskiem na ekologiczną żywność.</p>	
--	--	--	--	--




Prof. dr hab. Bogusław Ślusarczyk, e-mail: annabem22@wp.pl

Lp.	TYTUŁ I NUMER ROZDZIAŁU/CZĘŚCI	STRONA	JEST (obecny zapis)	PROPONOWANY ZAPIS (uwagi)	ODNIESIENIE DO PROPONOWANEGO ZAPISU (uwagi)
1	pkt 2.1	18	Do roku 2035 liczba mieszkańców rocznie będzie spadać średnio o 7,5%.	Liczba obniży się o 7,5% w stosunku do 2020 r. zob. wykres 2.	W Strategii uwzględniono proponowany zapis.
2	pkt 2.1.2.1	19	Deficyty i problemy w tym:	Brak narkomanów jako zjawiska zagrażającego.	W Strategii uwzględniono proponowany zapis poprzez sformułowanie: używki i dopalacze.



3	4.1.2.2	43	Propozycja działań/ projektów	Brak działań ograniczających ubóstwo i niedostatek brak działań ograniczających marnotrawstwo żywności	Uwzględniono proponowany zapis poprzez dodanie propozycji działań/projektów o treści: akcje edukacyjne promujące działania ograniczające ubóstwo i niedostatek oraz działania ograniczające marnotrawienie żywności.
4	4.1.4.1.1	44	Kierunki działań.	Brak współpracy ze stowarzyszeniem wspierającym rewitalizację zabytków, zob. Narodowy Plan Rewitalizacji, Krajowa Polityka Miejska 2023.	Uwzględniono proponowane zmiany poprzez przeformułowanie zapisu kierunku działania tj.: Wspieranie rewitalizacji obszaru Starego Miasta ze szczególnym uwzględnieniem Rynku wraz z przywróceniem jego pierwotnych funkcji poprzez m.in. współpracę z Politechniką Krakowską.



5	4.2.1.2.5	48	Wspieranie sprzedaży lokalnych produktów.	Brak upowszechnienia form sprzedaży bezpośredniej płodów rolnych przez gospodarstwa rolne.	Uwzględniono proponowane zmiany poprzez przeformułowanie zapisu kierunku działania tj.: wspieranie sprzedaży lokalnych produktów na lokalnym rynku oraz ich eksportu i promocji na rynkach zewnętrznych, upowszechnianie form sprzedaży bezpośredniej płodów rolnych przez gospodarstwa rolne.
6	4.2.1.3.1	49	Stwarzania warunków dla rozwoju inteligentnej specjalizacji lokalnej gospodarki.	Brak szerszego określenia zakresu i kierunków rozwoju inteligentnej specjalizacji lokalnej.	Uwzględniono proponowane zmiany poprzez przeformułowanie zapisu kierunku działania tj.: stwarzanie warunków dla rozwoju lokalnej gospodarki wpisującej się w krajowe inteligentne specjalizacje.
7	4.2.3.2	50	Propozycje działań/projektów.	Wspólnie z PWSTE i jej absolwentami stworzyć program budowania kapitału kariery.	Uwzględniono proponowane zmiany poprzez przeformułowanie zapisu kierunku działania tj.: realizacja Centrum Popularyzacji Nauki w Jarosławiu, wspólnie



8	pkt 2	83	<p>Program Rewitalizacji Miasta; rewitalizacja obejmuje Staromiejski Zespoły Urbanizacyjne.</p>	<p>Zwiększenie dostępu do inwestycyjnych gwarancyjnych oraz wykorzystanie innowacyjnych inicjatyw klastrowych poprzez powiązanie procesu na płaszczyźnie społecznej, gospodarczej i kulturowej.</p>	<p>z PWSTE, stworzenie programu budowania kapitału kariery wspólnie z PWSTE i jej absolwentami.</p> <p>Uwzględniono proponowane zmiany poprzez rozszerzenie zapisu w pkt 2.2.1.3. Potrzeby/cele do uwzględnienia w Strategii, tj. utworzenie Punktu Obsługi Inwestora, zwiększenie dostępu do inwestycyjnych funduszy gwarancyjnych oraz wykorzystanie innowacyjnych inicjatyw klastrowych poprzez powiązanie procesu na płaszczyźnie społecznej, gospodarczej i kulturowej.</p>
9	Instrumenty wdrażania strategii	85	<p>Montaż finansowy z jako źródło finansowania.</p>	<p>Brak Funduszu Termomodernizacji i Remontów, Banku Gospodarstwa Krajowego, 1) Fundusz UE,</p>	<p>Uwzględniono proponowane zmiany źródeł finansowania w Strategii w rozdziale 8. Ramy finansowe Strategii i źródła</p>



					2) Pozabudżetowe instrumenty finansowe rewitalizacji, 3) znaczenie partnerstwa Publiczno- Prywatnego, 4) fundusz celowy i gwarancyjny, 5) Komercyjne instrumenty finansów rewitalizacji.	finansowania.
--	--	--	--	--	---	---------------

Profesor Roman Fedan, e-mail: rfedan@o2.pl

Lp.	TYTUŁ I NUMER ROZDZIAŁU/CZĘŚCI	STRONA	JEST (obecny zapis)	PROPONOWANY ZAPIS (uwagi)	ODNIESIENIE DO PROPONOWANEGO ZAPISU (uwagi)
1.	Strategia Rozwoju Miasta Jaroslavia na lata 2021-2027. Charakterystyka Miasta.	10	Do ważnych elementów układu drogowego należy zaliczyć autostradę A4(dawniej Via Regia), stanowiącą – ma kierunku wschód – zachód – fragment trasy europejskiej E40,	Bardzo ważną rolę spełnia tutaj międzynarodowy korytarz transportowy z Europy Zachodniej przez Śląsk, do państw Europy Wschodniej i na Bałkany, którego osiąą jest	Uwzględniono zaproponowany zapis.



			<p>a jednocześnie część III panaeuropejskiego korytarza transportowego (od Jędrzychowic przy granicy z Niemcami do przejścia granicznego z Ukrainą w Korczowej), przebiegającą po południowej stronie Miasta, oraz drogę krajową nr 77, tzw. Via Carpatia - biegnącą wzdłuż osi północ- południe – łączącą Jarosław z drogą ekspresową S-19.</p>	<p>dwutorowa linia kolejowa Nr 30 i autostrada A4 z Jędrzychowic do Korczowej oraz droga międzynarodowa E40 .</p> <p>Wymieniony układ transportowy będzie stopniowo pobudzał ważne impulsy w kierunku nowych przekształceń przestrzennych w granicach miasta Jarosławia i jego okolic.</p>	
2.	Strategia... 2.5. Wyniki Analizy SWOT	36	<p>Bogata oferta edukacyjna na każdym poziomie edukacji.</p>	<p>Proponuję dopisać: a zwłaszcza akademickim, wzbogaca priorytetowy czynnik miastotwórczy.</p>	<p>Uwzględniono zaproponowany zapis.</p>
3.	2.5. Wyniki Analizy SWOT	37		<p>06. Proponuję zapis: Możliwości wykorzystania potencjału dydaktyczno-naukowego miejscowej Uczelni w zakresie propagowania walorów miasta oraz udziału w</p>	<p>Uwzględniono zaproponowany zapis.</p>



				procesach planowania i rozwiązywania kluczowych problemów społeczno-gospodarczych.	
4.	Strategia... 2.5. Wymiar Gospodarczy	38	Po S6 proponuję zapis:	S7 – Szeroka oferta absolwentów średnich szkół zawodowych i miejscowej Uczelni, dla potrzeb lokalnego i regionalnego rynku pracy.	Uwzględniono zaproponowany zapis.
5.	Strategia... 4.3. Wymiar Przestrzenny	51		Po 4.3.1.1.2. proponuję zapis: „Usprawnienie potoków transportowych na ulicach miasta, a zwłaszcza w ciągu ulic Poniatowskiego i Słowackiego, poprzez udrożnienie przejazdów przy kamienicy Sztorcha (2 pasy ruchu) oraz budowę zatok na przystanki autobusowe.	Uwzględniono w części zaproponowany zapis, tj.: 4.3.1.1.3 Usprawnienie potoków transportowych na ulicach Miasta, a zwłaszcza w ciągu ulic Poniatowskiego i Słowackiego.



6.	Strategia... 4.3.2. Ochrona Środowiska	52	4.3.2.1.1. ograniczanie zanieczyszczeń powietrza poprzez wspieranie rozwoju systemów ogrzewania ekologicznego, likwidacja kotłowni węglowych,	Proponuję dopisać: „oraz egzekwowanie przestrzegania wymogu czystości emisji spalin grzewczych w sezonie jesienno-zimowym”.	Uwzględniono zaproponowany zapis, tj.: 4.3.2.1.1 ograniczanie zanieczyszczeń powietrza poprzez wspieranie rozwoju systemów ogrzewania ekologicznego, likwidację kotłowni węglowych oraz egzekwowanie przestrzegania wymogu czystości emisji spalin grzewczych w sezonie jesienno-zimowym.
----	---	----	---	--	---



Pisemne uwagi przedstawiło także Państwowe Gospodarstwo Wodne Wody Polskie Regionalny Zarząd Gospodarki Wodnej w Rzeszowie, w zakresie uwzględnienia w projekcie Strategii obszarów szczególnego zagrożenia powodzią i suszą, o których mowa w art. 16 pkt 34 ustawy z dnia 20 lipca 2017 r. Prawo wodne (Dz. U. z 2021 r. poz. 624).

BURMISTRZ MIASTA
JAROSŁAWIA

mgr Waldemar Paluch

